

## Градостроительный план земельного участка №

**Р Ф - 5 0 - 3 - 6 8 - 0 - 0 0 - 2 0 2 1 - 3 4 8 2 3**

Градостроительный план земельного участка подготовлен на основании

**заявления ТУ Росимущества в Московской области**

**от 26 октября 2021 г. № Р001-7441557400-51251782**

(реквизиты заявления правообладателя земельного участка, иного лица в случае, предусмотренном частью 1.1 статьи 57.3 Градостроительного кодекса Российской Федерации, с указанием Ф.И.О. заявителя – физического лица, либо реквизиты заявления и наименование заявителя – юридического лица о выдаче градостроительного плана земельного участка)

Местонахождение земельного участка

**Московская область**

(субъект Российской Федерации)

**Одинцовский городской округ**

(муниципальный район или городской округ)

(поселение)

Описание границ земельного участка (образуемого земельного участка):

Обозначение (номер) характерной точки	Перечень координат характерных точек в системе координат, используемой для ведения Единого государственного реестра недвижимости	
	X	Y
1	466560.05	2178482.61
2	466574.91	2178561.91
3	466562.16	2178574.89
4	466541.62	2178614.19
5	466542.79	2178623.43
6	466549.25	2178629.31
7	466548.66	2178635.24
8	466529.51	2178656.88
9	466513.71	2178656.32
10	466508.09	2178663.93
11	466507.91	2178670.86
12	466507.66	2178685.44
13	466501.25	2178703.42
14	466486.84	2178737.91
15	466489.08	2178762.30
16	466489.43	2178770.32
17	466482.03	2178772.27
18	466396.79	2178726.86
19	466383.89	2178697.49
20	466427.63	2178678.28
21	466496.09	2178594.27
22	466521.85	2178532.92

Кадастровый номер земельного участка (при наличии) или в случае, предусмотренном частью 1.1 статьи 57.3 Градостроительного кодекса Российской Федерации, условный номер образуемого земельного участка на основании утвержденных проекта межевания территории и (или) схемы расположения земельного участка или земельных участков на кадастровом плане территории

**50:20:0010215:7324**

Площадь земельного участка

**18 160 кв. м**

Информация о расположенных в границах земельного участка объектах капитального строительства

***Объекты капитального строительства отсутствуют***

Информация о границах зоны планируемого размещения объекта капитального строительства в соответствии с утвержденным проектом планировки территории (при наличии)

***Проект планировки территории не утвержден***

Обозначение (номер) характерной точки	Перечень координат характерных точек в системе координат, используемой для ведения Единого государственного реестра недвижимости	
	X	Y
-	-	-

Реквизиты проекта планировки территории и (или) проекта межевания территории в случае, если земельный участок расположен в границах территории, в отношении которой утверждены проект планировки территории и (или) проект межевания территории

***Документация по планировке территории не утверждена***

(указывается в случае, если земельный участок расположен в границах территории, в отношении которой утверждены проект планировки территории и (или) проект межевания территории)

Градостроительный план подготовлен

***Комитетом по архитектуре и градостроительству Московской области***

(Ф.И.О., должность уполномоченного лица, наименование органа)

М.П.

\_\_\_\_\_ / \_\_\_\_\_ /  
(подпись)

***Зыкова Н.Н.***

\_\_\_\_\_ /  
(расшифровка подписи)

Дата выдачи

22.11.2021

\_\_\_\_\_ /  
(ДД.ММ.ГГ.)



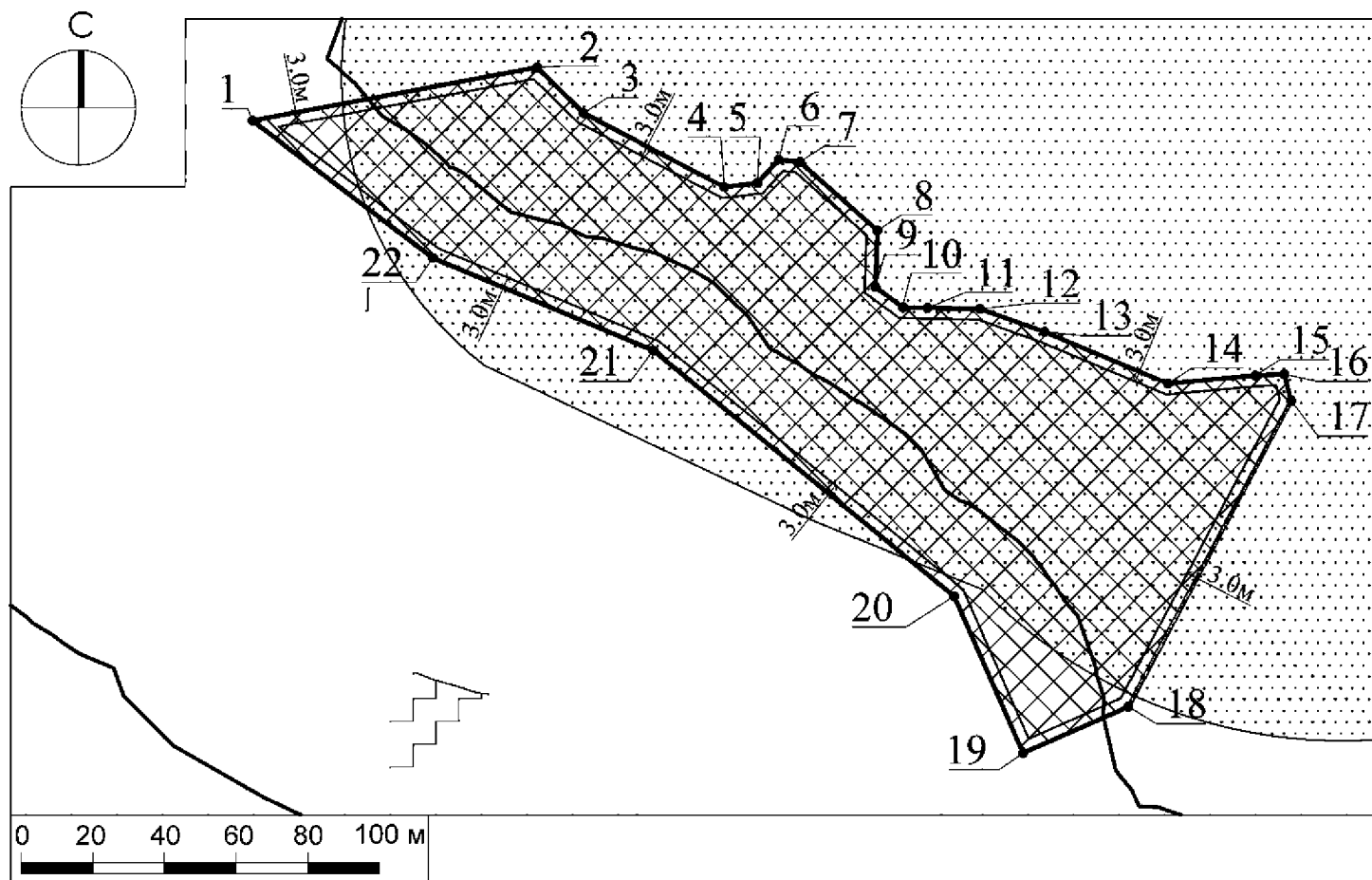
**ДОКУМЕНТ ПОДПИСАН  
ЭЛЕКТРОННОЙ ПОДПИСЬЮ**

Сертификат: 5ADB4C840002000261D5




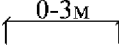


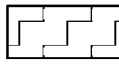

Владелец: Зыкова Надежда Николаевна

Действителен с: 13.08.2021 по 13.08.2022


# 1. Чертеж градостроительного плана земельного участка



## Условные обозначения

-  границы зон, в пределах которых разрешается строительство объектов капитального строительства, подлежат уточнению с учетом требований нормативных правовых актов по установлению зон санитарной охраны источников питьевого водоснабжения<sup>1</sup>
-  граница земельного участка
-  номер поворотной точки границ земельного участка
-  минимальные отступы от границ земельного участка, в пределах которых разрешается строительство объектов капитального строительства (согласно видам разрешенного использования)<sup>2</sup>
-  линия границ лесного фонда (сведения подлежат уточнению)<sup>3</sup>
-  граница прибрежной защитной полосы (сведения подлежат уточнению)\*
-  водоохранная зона (сведения подлежат уточнению)\*
-  санитарно-защитная зона кладбищ\*\*

ДОКУМЕНТ ПОДПИСАН  
ЭЛЕКТРОННОЙ ПОДПИСЬЮ  
Сертификат: 5195 8004 5288 2E52 51A2  
СВФЕ 0052 9788 DA48 CF58  
Владелец: Гаврилов Дмитрий Михайлович  
Действителен с: 04.12.2020 по 04.03.2022


Должность	Ф.И.О.	Подпись	Дата	143025, Московская область, р-н Одинцово, с Ромашково, Российская Федерация, городской округ Одинцовский			
И.о. ген. дир.	Гаврилов Д.М.						
Нач. отд.	Шевченко М.В.						
Глав. специал.	Мараканов М.В.			Градостроительный план земельного участка	Стадия	Лист	Листов
						1	4
Чертеж градостроительного плана				 ТРСТ ГЕОЛОГО-ГЕОДЕЗИЧЕСКИХ И АРХИТЕКТУРНО-ПЛАНИРОВОЧНЫХ РАБОТ "МОСКОВИСТРЕСТ"			

# 1. Чертеж градостроительного плана земельного участка

Градостроительный план земельного участка выдается в целях обеспечения информацией, необходимой для архитектурно-строительного проектирования, строительства, реконструкции объектов капитального строительства в границах земельного участка.

Площадь земельного участка 18 160 кв. м.

1. Чертеж градостроительного плана земельного участка разработан при отсутствии топографической съемки.
2. Чертеж градостроительного плана земельного участка разработан в ноябре 2021 года ГБУ МО "Мособлгеотрест".
3. При проектировании объектов капитального строительства необходимо учитывать охранные зоны инженерных коммуникаций, в том числе подземных (при наличии). Вынос инженерных коммуникаций возможен по ТУ эксплуатирующих организаций. При наличии охранных зон ЛЭП и/или иных электрических сетей размещение зданий, строений, сооружений возможно при получении письменного решения о согласовании сетевых организаций.
4. Объекты капитального строительства разместить с учетом возможного негативного воздействия планируемого объекта на прилегающие территории, а также с учетом возможного негативного воздействия объектов, расположенных на прилегающих территориях, на планируемый объект.
5. Точка подключения (технологического присоединения) объектов капитального строительства к сетям тепло-, водоснабжения и водоотведения согласно информации о технических условиях эксплуатирующих организаций.
6. Подготовку проектной документации осуществлять в соответствии с требованиями законодательства на основании результатов инженерных изысканий.
7. Архитектурно-градостроительный облик объекта(ов) капитального строительства подлежит согласованию в случаях, установленных положением, утвержденным постановлением Правительства Московской области от 27.12.2019 г. № 1042/39. Виды объектов капитального строительства, указанные в п. 7 положения, рассмотрению не подлежат.
8. Предусмотреть стоянки автотранспорта на расчетное число машиномест в соответствии с действующими нормативами.
9. Проектирование выполняется в соответствии с законом Российской Федерации от 21.02.1992 г. № 2395-1 "О недрах".
10. Проектирование и проведение земляных, строительных, мелиоративных, хозяйственных работ, работ по использованию лесов (за исключением работ, указанных в пунктах 3, 4 и 7 части 1 статьи 25 Лесного кодекса Российской Федерации) должны проводиться в соответствии со статьей 30 Федерального закона от 25.06.2002 г. № 73-ФЗ "Об объектах культурного наследия (памятниках истории и культуры) народов Российской Федерации".
11. Проектирование и строительство выполняются в соответствии с требованиями Федерального закона от 24.06.1998 № 89-ФЗ "Об отходах производства и потребления", Федерального закона от 10.01.2002 № 7-ФЗ "Об охране окружающей среды", Приказа Федеральной службы по надзору в сфере природопользования от 22.05.2017 № 242 "Об утверждении Федерального классификационного каталога отходов", Постановления Правительства Российской Федерации от 16.02.2008 № 87 "О составе разделов проектной документации и требованиях к их содержанию".


Должность	Ф.И.О.	Подпись	Дата				
И.о. ген. дир.	Гаврилов Д.М.			143025, Московская область, р-н Одинцово, с Ромашково, Российская Федерация, городской округ Одинцовский			
Нач. отд.	Шевченко М.В.						
Глав. специал.	Мараканов М.В.						
				Градостроительный план земельного участка	Стадия	Лист	Листов
						2	4
				Чертеж градостроительного плана	 ТРЕСТ ГЕОЛОГО-ГЕОДЕЗИЧЕСКИХ И АРХИТЕКТУРНО-ПЛАНИРОВОЧНЫХ РАБОТ "МОСОБЛГЕОТРЕСТ"		

12. Проектирование и строительство выполняются в соответствии с требованиями Решения Исполкома Моссовета и Мособлисполкома от 17.04.1980 г. № 500-1143 "Об утверждении проекта установления красных линий границ зон санитарной охраны источников водоснабжения г. Москвы в границах ЛПЗП"; Постановления Главного государственного санитарного врача РФ от 14.03.2002 г. № 10 "О введении в действие санитарных правил и норм "Зоны санитарной охраны источников водоснабжения и водопроводов питьевого назначения. СанПиН 2.1.4.1110-02"; СП 2.1.4.2625-10 "Зоны санитарной охраны источников питьевого водоснабжения г. Москвы" (утв. постановлением Главного государственного санитарного врача РФ от 30.04.2010 г. № 45).

13. Проектирование выполняется в соответствии со ст. 11 Правил землепользования и застройки территории.

14. Оснащение объектов капитального строительства сооружениями связи общего пользования осуществляется с учетом требований, установленных распоряжением Министерства государственного управления, информационных технологий и связи Московской области от 21.06.2021 г. № 11-53/РВ "Об утверждении типовых технических условий на подключение многоквартирных домов к сетям связи общего пользования и системе технологического обеспечения региональной общественной безопасности и оперативного управления "Безопасный регион" на территории Московской области", постановлением Правительства Московской области от 27.03.2018 г. № 195/12 "Об утверждении Плана мероприятий по созданию, развитию и эксплуатации системы технологического обеспечения региональной общественной безопасности и оперативного управления "Безопасный регион" и внесении изменений в постановление Правительства Московской области от 27.01.2015 г. № 23/3 "О создании в Московской области системы технологического обеспечения региональной общественной безопасности и оперативного управления "Безопасный регион".

Выведено в М 1:2000.

Должность	Ф.И.О.	Подпись	Дата				
И.о. ген. дир.	Гаврилов Д.М.			143025, Московская область, р-н Одинцово, с Ромашково, Российская Федерация, городской округ Одинцовский			
Нач. отд.	Шевченко М.В.						
Глав. специал.	Мараканов М.В.						
				Градостроительный план земельного участка	Стадия	Лист	Листов
						3	4
				Чертеж градостроительного плана	 ТРЕСТ ГЕОЛОГО-ГЕОДЕЗИЧЕСКИХ И АРХИТЕКТУРНО-ПЛАНИРОВОЧНЫХ РАБОТ "МОСОБЛИГЕСТРЕСТ"		

**Схема расположения земельного участка  
в окружении смежно расположенных земельных участков  
(Ситуационный план)**



**Условные обозначения**

- граница рассматриваемого участка
- границы смежных участков

Должность	Ф.И.О.	Подпись	Дата	143025, Московская область, р-н Одинцово, с Ромашково, Российская Федерация, городской округ Одинцовский			
И.о. ген. дир.	Гаврилов Д.М.						
Нач. отд.	Шевченко М.В.						
Глав. специал.	Мараканов М.В.			Градостроительный план земельного участка	Стадия	Лист	Листов
						4	4
				Ситуационный план		ТРЕСТ ГЕОЛОГО-ГЕОДЕЗИЧЕСКИХ И АРХИТЕКТУРНО-ПЛАНИРОВОЧНЫХ РАБОТ "МОСБЛГЕОТРЕСТ"	

**2. Информация о градостроительном регламенте либо требованиях к назначению, параметрам и размещению объекта капитального строительства на земельном участке, на который действие градостроительного регламента не распространяется или для которого градостроительный регламент не устанавливается**

*Земельный участок расположен в территориальной зоне: МФ-14 – многофункциональная зона. Многофункциональная зона МФ-14 установлена для размещения территорий, предназначенных для организации мест отдыха населения включая бульвары, скверы, парки, сады, водоемы, пляжи и иные объекты, формирующие систему озелененных территорий общего пользования, а также объектов социального и коммунально-бытового назначения, объектов здравоохранения, объектов дошкольного, начального общего и среднего (полного) общего образования, культовых зданий, объектов предпринимательства, стоянок автомобильного транспорта, гаражей, не оказывающих негативного воздействия на окружающую среду.*

*Территории рекреационного назначения занимают не менее 60% площади зоны, участки объектов общественной застройки занимают не более 40% площади зоны, участки иного назначения могут занимать до 10% площади зоны.*

*Градостроительный регламент территориальной зоны должен применяться с учетом требований СП 2.1.4.2625-10 "Зоны санитарной охраны источников питьевого водоснабжения г. Москвы" (утв. постановлением Главного государственного санитарного врача РФ от 30.04.2010 № 45) и других нормативных правовых актов по установлению зон санитарной охраны источников питьевого водоснабжения.*

*Градостроительный регламент территориальной зоны должен применяться в части, не противоречащей утвержденным режимам зон охраны объектов культурного наследия.*

*В соответствии со статьей 25 Закона Российской Федерации от 21.02.1992 №2395-1 "О недрах", строительство объектов капитального строительства на земельных участках, расположенных за границами населенных пунктов, размещение подземных сооружений за границами населенных пунктов разрешается только после получения заключения федерального органа управления государственным фондом недр (Роснедра) или его территориального органа (Центрнедра) об отсутствии (наличии) полезных ископаемых в недрах под участком предстоящей застройки.*

*На часть земельного участка градостроительный регламент не устанавливается.*

**2.1. Реквизиты акта органа государственной власти субъекта Российской Федерации, органа местного самоуправления, содержащего градостроительный регламент либо реквизиты акта федерального органа государственной власти, органа государственной власти субъекта Российской Федерации, органа местного самоуправления, иной организации, определяющего в соответствии с федеральными законами порядок использования земельного участка, на который действие градостроительного регламента не распространяется или для которого градостроительный регламент не устанавливается**

*Правила землепользования и застройки территории (части территории)*

*Одинцовского городского округа Московской области утверждены постановлением Администрации Одинцовского городского округа Московской области от 28.09.2021 г. № 3471 "Об утверждении Правил землепользования и застройки территории (части территории) Одинцовского городского округа Московской области".*

**2.2. Информация о видах разрешенного использования земельного участка**

основные виды разрешенного использования земельного участка:

- коммунальное обслуживание 3.1;
- предоставление коммунальных услуг 3.1.1;

- *административные здания организаций, обеспечивающих предоставление коммунальных услуг 3.1.2;*
- *дома социального обслуживания 3.2.1;*
- *оказание социальной помощи населению 3.2.2;*
- *оказание услуг связи 3.2.3;*
- *бытовое обслуживание 3.3;*
- *амбулаторно-поликлиническое обслуживание 3.4.1;*
- *стационарное медицинское 3.4.2;*
- *дошкольное, начальное и среднее общее образование 3.5.1;*
- *среднее и высшее профессиональное образование 3.5.2;*
- *объекты культурно-досуговой деятельности 3.6.1;*
- *религиозное использование 3.7;*
- *общественное управление 3.8;*
- *обеспечение научной деятельности 3.9;*
- *обеспечение деятельности в области гидрометеорологии и смежных с ней областях 3.9.1;*
- *амбулаторное ветеринарное обслуживание 3.10.1;*
- *приюты для животных 3.10.2;*
- *деловое управление 4.1;*
- *магазины 4.4;*
- *общественное питание 4.6;*
- *гостиничное обслуживание 4.7;*
- *развлечения 4.8;*
- *спорт 5.1;*
- *причалы для маломерных судов 5.4;*
- *поля для гольфа или конных прогулок 5.5;*
- *связь 6.8;*
- *автомобильный транспорт 7.2;*
- *обеспечение внутреннего правопорядка 8.3;*
- *историко-культурная деятельность 9.3;*
- *водные объекты 11.0;*
- *общее пользование водными объектами 11.1;*
- *земельные участки (территории) общего пользования 12.0;*

условно разрешенные виды использования земельного участка:

- *малоэтажная многоквартирная жилая застройка 2.1.1;*
- *среднеэтажная жилая застройка 2.5;*
- *хранение автотранспорта 2.7.1;*
- *трубопроводный транспорт 7.5;*

вспомогательные виды использования земельного участка:

- *предоставление коммунальных услуг 3.1.1;*
- *связь 6.8;*
- *обеспечение внутреннего правопорядка 8.3.*



**2.3. Предельные (минимальные и (или) максимальные) размеры земельного участка и предельные параметры разрешенного строительства, реконструкции объекта капитального строительства, установленные градостроительным регламентом для территориальной зоны, в которой расположен земельный участок:**

Предельные (минимальные и (или) максимальные) размеры земельных участков, в том числе их площадь			Минимальные отступы от границ земельного участка в целях определения мест допустимого размещения зданий, строений, сооружений, за пределами которых запрещено строительство зданий, строений, сооружений	Предельное количество этажей и (или) предельная высота зданий, строений, сооружений	Максимальный процент застройки в границах земельного участка, определяемый как отношение суммарной площади земельного участка, которая может быть застроена, ко всей площади земельного участка	Требования к архитектурным решениям объектов капитального строительства, расположенным в границах территории исторического поселения федерального или регионального значения	Иные показатели	
1	2	3						4
Длина, м	Ширина, м	Площадь, м <sup>2</sup> или га						
-	-	-	-	3(-) <sup>4</sup>	-	-	-	-

**Основные виды разрешенного использования:**

№ п/п	Наименование ВРИ	Код (числовое обозначение ВРИ)	Предельные размеры земельных участков (кв. м)		Максимальный процент застройки, в том числе в зависимости от количества надземных этажей	Минимальные отступы от границ земельного участка (м)
			min	max		
1.	<i>Коммунальное обслуживание</i>	3.1	30	100 000	75%	3
2.	<i>Предоставление коммунальных услуг</i>	3.1.1	30	100 000	75%	3
3.	<i>Административные здания организаций, обеспечивающих предоставление коммунальных услуг</i>	3.1.2	30	100 000	75%	3
4.	<i>Дома социального обслуживания</i>	3.2.1	500	100 000	60%	3
5.	<i>Оказание социальной помощи населению</i>	3.2.2	500	100 000	60%	3
6.	<i>Оказание услуг связи</i>	3.2.3	500	100 000	60%	3
7.	<i>Бытовое обслуживание</i>	3.3	200	100 000	60%	3

8.	<i>Амбулаторно-поликлиническое обслуживание</i>	3.4.1	<i>Не подлежат установлению</i>		60%	3
9.	<i>Стационарное медицинское</i>	3.4.2	10 000	1 000 000	40%	3
10.	<i>Дошкольное, начальное и среднее общее образование</i>	3.5.1	<i>Не подлежит установлению</i>			3
11.	<i>Среднее и высшее профессиональное образование</i>	3.5.2	5 000	100 000	60%	3
12.	<i>Объекты культурно-досуговой деятельности</i>	3.6.1	500	100 000	50%	3
13.	<i>Религиозное использование</i>	3.7	1 000	100 000	50%	3
14.	<i>Общественное управление</i>	3.8	1 000	100 000	60%	
15.	<i>Обеспечение научной деятельности</i>	3.9	2 500	100 000	60%	3
16.	<i>Обеспечение деятельности в области гидрометеорологии и смежных с ней областях</i>	3.9.1	500	10 000	60%	3
17.	<i>Амбулаторное ветеринарное обслуживание</i>	3.10.1	1 000	10 000	60%	3
18.	<i>Приюты для животных</i>	3.10.2	1 000	100 000	60%	3
19.	<i>Деловое управление</i>	4.1	1 000	100 000	55%	3
20.	<i>Магазины</i>	4.4	500	10 000	50%	3
21.	<i>Общественное питание</i>	4.6	500	10000	50%	3
22.	<i>Гостиничное обслуживание</i>	4.7	1 000	100 000	1 эт. - 59% 2 эт. - 51% 3 эт. - 45%	3
23.	<i>Развлечения</i>	4.8	5 000	100 000	55%	3
24.	<i>Спорт</i>	5.1	1 000	100 000	75%	3
25.	<i>Причалы для маломерных судов</i>	5.4	5000	500 000	40%	3
26.	<i>Поля для гольфа или конных прогулок</i>	5.5	10 000	100 000	0%	<i>Не подлежит установлению</i>
27.	<i>Связь</i>	6.8	<i>Не подлежат установлению</i>			
28.	<i>Автомобильный транспорт</i>	7.2	<i>Не распространяется</i>			3
29.	<i>Обеспечение внутреннего правопорядка</i>	8.3	<i>Не подлежат установлению</i>			

30.	<i>Историко-культурная деятельность</i>	9.3	<i>Не распространяется</i>
31.	<i>Водные объекты</i>	11.0	<i>Не устанавливается</i>
32.	<i>Общее пользование водными объектами</i>	11.1	<i>Не устанавливается</i>
33.	<i>Земельные участки (территории) общего пользования</i>	12.0	<i>Не распространяются</i>

**Условно разрешенные виды использования:**

№ п/п	Наименование ВРИ	Код (числовое обозначение ВРИ)	Предельные размеры земельных участков (кв. м)		Максимальный процент застройки, в том числе в зависимости от количества надземных этажей	Минимальные отступы от границ земельного участка (м)
			min	max		
3.	<i>Малоэтажная многоквартирная жилая застройка</i>	2.1.1	30 000	1 000 000	1 эт. - 59,0% 2 эт. - 50,8% 3 эт. - 44,1% 4 эт. - 38,9%	3
4.	<i>Среднеэтажная жилая застройка</i>	2.5	30 000	1 000 000	5 эт. - 34,8% 6 эт. - 31,5% 7 эт. - 28,8% 8 эт. - 26,5%	3
5.	<i>Хранение автотранспорта</i>	2.7.1	500 (15)*	20 000 (50)*	75% (100%)*	3 (0)*
			* - (Существующие объекты гаражного назначения, предназначенные для хранения личного автотранспорта граждан, имеющие одну или более общих стен с другими объектами гаражного назначения, предназначенными для хранения личного автотранспорта граждан)			
6.	<i>Трубопроводный транспорт</i>	7.5	<i>Не распространяется</i>			3

**2.4.** Требования к назначению, параметрам и размещению объекта капитального строительства на земельном участке, на который действие градостроительного регламента не распространяется или для которого градостроительный регламент не устанавливается за исключением случая, предусмотренного пунктом 7.1 части 3 статьи 57.3 Градостроительного кодекса Российской Федерации:

Причины отнесения земельного участка к виду земельного участка, на который действие градостроительного регламента не распространяется или для которого градостроительный регламент не устанавливается	Реквизиты акта, регулирующего использование земельного участка	Требования к использованию земельного участка	Требования к параметрам объекта капитального строительства			Требования к размещению объектов капитального строительства	
			Предельное количество этажей и (или) предельная высота зданий, строений, сооружений	Максимальный процент застройки в границах земельного участка, определяемый как отношение суммарной площади земельного участка, которая может быть застроена, ко всей площади земельного участка	Иные требования к параметрам объекта капитального строительства	Минимальные отступы от границ земельного участка в целях определения мест допустимого размещения зданий, строений, сооружений, за пределами которых запрещено строительство зданий, строений, сооружений	Иные требования к размещению объектов капитального строительства
1	2	3	4	5	6	7	8
<i>Земли лесного фонда (сведения подлежат уточнению)</i>	-	-	-	-	-	-	-

**2.5.** Предельные параметры разрешенного строительства, реконструкции объекта капитального строительства, установленные положением об особо охраняемых природных территориях, в случае выдачи градостроительного плана земельного участка в отношении земельного участка, расположенного в границах особо охраняемой природной территории:

Причины отнесения земельного участка к виду земельного участка для которого градостроительный регламент не устанавливается	Реквизиты Положения об особо охраняемой природной территории	Реквизиты утвержденной документации по планировке территории	Зонирование особо охраняемой природной территории (нет)							
			Функциональная зона	Виды разрешенного использования земельного участка		Требования к параметрам объекта капитального строительства			Требования к размещению объектов капитального строительства	
				Основные виды разрешенного использования	Вспомогательные виды разрешенного использования	Предельное количество этажей и (или) предельная высота зданий, строений, сооружений	Максимальный процент застройки в границах земельного участка, определяемый как отношение суммарной площади земельного участка, которая может быть застроена, ко всей площади земельного участка	Иные требования к параметрам объекта капитального строительства	Минимальные отступы от границ земельного участка в целях определения мест допустимого размещения зданий, строений, сооружений, за пределами которых запрещено строительство зданий, строений, сооружений	Иные требования к размещению объектов капитального строительства
1	2	3	4	5	6	7	8	9	10	11
-	-	-	-	-	-	-	-	-	-	-
1	2	3	4	5	6	7	8	9	10	11



*Земельный участок расположен во 2-м поясе зоны санитарной охраны источников питьевого водоснабжения г. Москвы.<sup>6</sup>*

*Во втором поясе запрещается такое использование территории или источников водоснабжения, которое может вызвать качественное или количественное ухудшение последних.<sup>6</sup>*

*Расположение земельного участка в зоне санитарной охраны источников питьевого водоснабжения подлежит уточнению с учетом нормативных правовых актов по установлению зон санитарной охраны источников питьевого водоснабжения. Ограничения использования земельного участка в границах зон санитарной охраны источников питьевого водоснабжения определены нормативными правовыми актами по установлению зон санитарной охраны источников питьевого водоснабжения.<sup>7</sup>*

*Земельный участок частично расположен в границах прибрежной защитной полосы и водоохранной зоны реки Чаченка (сведения подлежат уточнению).<sup>8\*</sup> Строительство, реконструкция объектов капитального строительства допускается при наличии письменного согласования с территориальным управлением Федерального агентства по рыболовству.<sup>9</sup>*

*Земельный участок полностью расположен в границах приаэродромной территории аэродрома Москва (Шереметьево) - подзона 3, сектор 3.1.<sup>10</sup> В секторе 3.1 запрещается размещение объектов, предельная абсолютная высота которых определяется в соответствии с ФАП-262 и равна 342 м.<sup>10</sup>*

*Земельный участок расположен в границах полос воздушных подходов аэродрома Москва (Шереметьево).<sup>11</sup> Использование земельных участков в целях строительства, реконструкции объектов капитального строительства осуществляется при наличии санитарно-эпидемиологического заключения федерального органа исполнительной власти, осуществляющего федеральный государственный санитарно-эпидемиологический надзор, в соответствии с требованиями действующего законодательства.<sup>12</sup>*

*Земельный участок полностью расположен в приаэродромной территории аэродрома Москва (Внуково) - подзона 3, сектор 3.1.<sup>13</sup> В пределах третьей подзоны приаэродромной территории запрещается размещать объекты, высота которых превышает ограничения, установленные уполномоченным Правительством Российской Федерации органом исполнительной власти. Абсолютная высота ограничения объекта устанавливается в Балтийской системе высот 1977 года. (Постановление Правительства Российской Федерации от 24 ноября 2016 г. № 1240 "Об установлении государственной системы координат, государственной системы высот и государственной гравиметрической системы", (Собрание законодательства Российской Федерации, 2016, № 49, ст. 6907)).<sup>13</sup> Сектор 3.1 подзоны 3: предельная абсолютная высота ограничения объектов рассчитана в соответствии с ФАП-262 и соответствует отметке 358,75 м.<sup>13</sup>*

*Земельный участок полностью расположен в приаэродромной территории аэродрома Москва (Внуково) - подзона 5.<sup>13</sup> В пределах пятой подзоны приаэродромной территории запрещается размещать опасные производственные объекты, установленные Федеральным законом от 21 июля 1997 г. № 116-ФЗ "О промышленной безопасности опасных производственных объектов", функционирование которых может повлиять на безопасность полетов воздушных судов. На территории шириной 350 м, прилегающей к границе аэропорта (границы 1-й и 2-й подзон), запрещается размещать объекты, не относящиеся к инфраструктуре аэропорта: склады нефти и нефтепродуктов, магистральные трубопроводы (газопроводы, нефтепроводы, нефтепродуктопроводы) и сооружения на них. Магистральные газопроводы и сооружения на них, атомные электростанции должны располагаться за пределами границы пятой подзоны. Существующие объекты нефте- и газоснабжения, зарегистрированные в государственном реестре опасных производственных объектов в соответствии с требованиями Федерального закона от 21.07.1997 года № 116-ФЗ "О*

промышленной безопасности опасных производственных объектов", не влияют на безопасность полетов. Реконструкция опасных производственных объектов, расположенных в границах пятой подзоны, должна выполняться на основании специальных технических условий (СТУ), разработанных в соответствии с приказом Минстроя России от 16.04.2016 г. №248/пр "О порядке разработки и согласования специальных технических условий для разработки проектной документации на объект капитального строительства" и содержащих дополнительные технические требования, обеспечивающие безопасную эксплуатацию и функционирование объектов и сооружений, в том числе безопасность полетов воздушных судов.<sup>13</sup>

Земельный участок расположен в границах полос воздушных подходов аэродрома Москва (Внуково).<sup>11</sup> Использование земельных участков в целях строительства, реконструкции объектов капитального строительства осуществляется при наличии санитарно-эпидемиологического заключения федерального органа исполнительной власти, осуществляющего федеральный государственный санитарно-эпидемиологический надзор, в соответствии с требованиями действующего законодательства.<sup>12</sup>

Земельный участок полностью расположен в пределах приаэродромной территории аэродрома Остафьево.\* Согласовать размещение объектов капитального строительства в соответствии с действующим законодательством.<sup>12</sup>

Земельный участок частично расположен в санитарно-защитной зоне кладбищ.<sup>14\*\*</sup>

Земельный участок частично расположен в санитарно-защитных зонах предприятий.<sup>15\*\*</sup>

**6. Информация о границах зон с особыми условиями использования территорий, если земельный участок полностью или частично расположен в границах таких зон:**

Наименование зоны с особыми условиями использования территории с указанием объекта, в отношении которого установлена такая зона	Перечень координат характерных точек в системе координат, используемой для ведения Единого государственного реестра недвижимости		
	Обозначение (номер) характерной точки	X	Y
1	2	3	4
2-ой пояс зоны санитарной охраны источников питьевого водоснабжения г. Москвы	-	-	-
Лесной фонд (сведения подлежат уточнению)	-	466396.78 466482.03 466482.03 466482.03 466396.79	2178726.85 2178772.27 2178772.27 2178772.27 2178726.86
Прибрежная защитная полоса реки Чаченка (сведения подлежат уточнению)	-	-	-
Водоохранная зона реки Чаченка (сведения подлежат уточнению)	-	-	-
Приаэродромная территория аэродрома Москва (Шереметьево) - подзона 3, сектор 3.1	-	-	-
Полосы воздушных подходов аэродрома Москва (Шереметьево)	-	-	-
Приаэродромная территория аэродрома Москва (Внуково) -	-	-	-



<i>подзона 3, сектор 3.1</i>			
<i>Приаэродромная территория аэродрома Москва (Внуково) - подзона 5</i>	-	-	-
<i>Полосы воздушных подходов аэродрома Москва (Внуково)</i>	-	-	-
<i>Приаэродромная территория аэродрома Остафьево</i>	-	-	-
<i>Санитарно-защитная зона кладбищ</i>	-	-	-
<i>Санитарно-защитные зоны предприятий</i>	-	-	-

**7. Информация о границах публичных сервитутов**

*Информация отсутствует*

Обозначение (номер) характерной точки	Перечень координат характерных точек в системе координат, используемой для ведения Единого государственного реестра недвижимости	
	X	Y
-	-	-

**8. Номер и (или) наименование элемента планировочной структуры, в границах которого расположен земельный участок**

*Приказ Министерства строительства и жилищно-коммунального хозяйства Российской Федерации от 25 апреля 2017 г. № 738/пр "Об утверждении видов элементов планировочной структуры". Одинцовский городской округ, 50:20:0010215.*

**9. Информация о технических условиях подключения (технологического присоединения) объектов капитального строительства к сетям инженерно-технического обеспечения, определенных с учетом программ комплексного развития систем коммунальной инфраструктуры поселения, городского округа**

*Информацию о технических условиях см. приложение*

**10. Реквизиты нормативных правовых актов субъекта Российской Федерации, муниципальных правовых актов, устанавливающих требования к благоустройству территории**

*Закон Московской области от 30.12.2014 г. № 191/2014-ОЗ "О регулировании дополнительных вопросов в сфере благоустройства в Московской области"*

## 11. Информация о красных линиях:

-

Обозначение (номер) характерной точки	Перечень координат характерных точек в системе координат, используемой для ведения Единого государственного реестра недвижимости	
	X	Y
-	-	-

<sup>1</sup> - Решение Исполкома Моссовета и Мособлисполкома от 17.04.1980 г. № 500-1143 "Об утверждении проекта установления красных линий границ зон санитарной охраны источников водоснабжения г. Москвы в границах ЛПЗП"; Постановление Главного государственного санитарного врача РФ от 14.03.2002 г. № 10 "О введении в действие санитарных правил и норм "Зоны санитарной охраны источников водоснабжения и водопроводов питьевого назначения. СанПиН 2.1.4.1110-02"; СП 2.1.4.2625-10 "Зоны санитарной охраны источников питьевого водоснабжения г. Москвы" (утв. постановлением Главного государственного санитарного врача РФ от 30.04.2010 г. № 45).

<sup>2</sup> - Правила землепользования и застройки территории (части территории) Одинцовского городского округа Московской области, утвержденные постановлением Администрации Одинцовского городского округа Московской области от 28.09.2021 г. № 3471 "Об утверждении Правил землепользования и застройки территории (части территории) Одинцовского городского округа Московской области".

<sup>3</sup> - На основании сведений государственной информационной системы обеспечения градостроительной деятельности Московской области (ИСОГД Московской области).

<sup>4</sup> - Предельное количество этажей включает все надземные этажи.

<sup>5</sup> - Федеральный закон от 27.05.1996 № 57-ФЗ "О государственной охране"; Указ Президента РФ от 07.08.2004 № 1013 "Вопросы Федеральной службы охраны Российской Федерации".

<sup>6</sup> - Решение Исполкома Моссовета и Мособлисполкома от 17.04.1980 г. № 500-1143 "Об утверждении проекта установления красных линий границ зон санитарной охраны источников водоснабжения г. Москвы в границах ЛПЗП".

<sup>7</sup> - Постановление Главного государственного санитарного врача РФ от 14.03.2002 г. № 10 "О введении в действие санитарных правил и норм "Зоны санитарной охраны источников водоснабжения и водопроводов питьевого назначения. СанПиН 2.1.4.1110-02"; СП 2.1.4.2625-10 "Зоны санитарной охраны источников питьевого водоснабжения г. Москвы" (утв. постановлением Главного государственного санитарного врача РФ от 30.04.2010 г. № 45).

<sup>8</sup> - На основании сведений государственной информационной системы обеспечения градостроительной деятельности Московской области (ИСОГД Московской области); Водный кодекс Российской Федерации от 03.06.2006 г. № 74-ФЗ.

<sup>9</sup> - Ст. 50 Федерального закона от 20.12.2004 г. № 166-ФЗ "О рыболовстве и сохранении водных биологических ресурсов".

<sup>10</sup> - Приказ Федерального агентства воздушного транспорта (Росавиация) Министерства транспорта Российской Федерации от 17.04.2020 г. № 395-П "Об установлении приаэродромной территории аэродрома Москва (Шереметьево)".

<sup>11</sup> - Приказ Министерства транспорта Российской Федерации от 16.04.2019 г. № 298-П "Об утверждении карт (схем), на которых отображены границы полос воздушных подходов аэродромов гражданской авиации".

<sup>12</sup> - Федеральный закон Российской Федерации от 01.07.2017 г. № 135-ФЗ "О внесении изменений в отдельные законодательные акты Российской Федерации в части совершенствования порядка установления и использования приаэродромной территории и санитарно-защитной зоны".

<sup>13</sup> - Приказ Федерального агентства воздушного транспорта (Росавиация) Министерства транспорта Российской Федерации от 17.04.2020 г. № 394-П "Об установлении приаэродромной территории аэродрома Москва (Внуково)".

<sup>14</sup> - Правила землепользования и застройки территории (части территории) Одинцовского городского округа Московской области, утвержденные постановлением Администрации Одинцовского городского округа Московской области от 28.09.2021 г. № 3471 "Об утверждении Правил землепользования и застройки территории (части территории) Одинцовского городского округа Московской области"; Постановление Правительства Российской Федерации от 03.03.2018 г. № 222 "Об утверждении правил установления санитарно-защитных зон и использования земельных участков, расположенных в границах санитарно-защитных зон"; СанПиН 2.2.1/2.1.1.1200-03 "Санитарно-защитные зоны и санитарная классификация предприятий, сооружений и иных объектов", утвержденные постановлением Главного государственного санитарного врача Российской Федерации от 25.09.2007 г. № 74.

<sup>15</sup> - Генеральный план городского поселения Одинцово Одинцовского муниципального района Московской области, утвержденный решением Совета депутатов Одинцовского муниципального района Московской области от 14.12.2018 г. № 6/51 "Об утверждении генерального плана городского поселения Одинцово Одинцовского муниципального района Московской области"; Постановление Правительства Российской Федерации от 03.03.2018 г. № 222 "Об утверждении правил установления санитарно-защитных зон и использования земельных участков, расположенных в границах санитарно-защитных зон"; СанПиН 2.2.1/2.1.1.1200-03 "Санитарно-защитные зоны и санитарная классификация предприятий, сооружений и иных объектов", утвержденные постановлением Главного государственного санитарного врача Российской Федерации от 25.09.2007 г. № 74.

\* - Приведено в информационных целях, подлежит учету при проектировании.

\*\* - Приведено в информационных целях, подлежит уточнению при проектировании.

## *Приложения*

Сведения о технических условиях № 51782 ТУ от 2021-10-25  
на электроснабжение земельного участка с кадастровым номером  
50:20:0010215:7324

расположенном : Российская Федерация, Московская обл., Одинцово г.о., с. Ромашково

**I. Предельная свободная мощность существующих сетей.**

Вблизи участка расположена ПС-Отрадное

, принадлежащая ПАО «МОЭСК». Максимальная мощность, разрешенная для технологического присоединения, по информации, размещенной на официальном интернет сайте владельца указанного питающего центра составляет 45,18 МВА.

**II. Максимальная нагрузка:** 45,18 МВА.

**III. Срок осуществления мероприятий по технологическому присоединению:**

В соответствии с подпунктом б) пункта 16 Правил технологического присоединения энергопринимающих устройств потребителей электрической энергии, объектов по производству электрической энергии, а также объектов электросетевого хозяйства, принадлежащих сетевым организациям и иным лицам, к электрическим сетям», утвержденных Постановлением Правительства Российской Федерации от 27.12.2004 № 861, срок присоединения составляет:

**а.** В случаях осуществления технологического присоединения к электрическим сетям классом напряжения до 20 кВ включительно, при этом расстояние от существующих электрических сетей необходимого класса напряжения до границ участка, на котором расположены присоединяемые энергопринимающие устройства, составляет не более 300 метров в городах и поселках городского типа и не более 500 метров в сельской местности и от сетевой организации не требуется выполнение работ по строительству (реконструкции) объектов электросетевого хозяйства, включенных (подлежащих включению) в инвестиционные программы сетевых организаций (в том числе смежных сетевых организаций), и (или) объектов по производству электрической энергии, за исключением работ по строительству объектов электросетевого хозяйства от существующих объектов электросетевого хозяйства до присоединяемых энергопринимающих устройств и (или) объектов электроэнергетики:

**а.1** 4 месяца - для заявителей, максимальная мощность энергопринимающих устройств которых составляет до 670 кВт включительно;

**а.2** 1 год - для заявителей, максимальная мощность энергопринимающих устройств которых составляет свыше 670 кВт;

**б** иных случаях:

**б.1** 6 месяцев - для заявителей - юридических лиц и индивидуальных предпринимателей в целях технологического присоединения по одному источнику электроснабжения энергопринимающих устройств, максимальная мощность которых составляет до 150 кВт включительно (с учетом ранее присоединенных в данной точке присоединения энергопринимающих устройств), для заявителей - физических лиц, в целях технологического присоединения энергопринимающих устройств, максимальная мощность которых составляет до 15 кВт включительно (с учетом ранее присоединенных в данной точке присоединения энергопринимающих устройств), которые используются для бытовых и иных нужд, не связанных с осуществлением предпринимательской деятельности, и электроснабжение которых предусматривается по одному источнику, и для заявителей, осуществляющих технологическое присоединение путем перераспределения мощности, если технологическое присоединение осуществляется к электрическим сетям, уровень напряжения которых составляет до 20 кВ включительно, и если расстояние от существующих электрических сетей необходимого класса напряжения до границ участка заявителя, на котором расположены присоединяемые энергопринимающие устройства, составляет не более 300 метров в городах и поселках городского типа и не более 500 метров в сельской.

<https://yadi.sk/i/PAwyC35BmnY1iw>



# ОДИНЦОВСКАЯ ТЕПЛОСЕТЬ

Акционерное общество «Одинцовская теплосеть»

143002, Московская область, г. Одинцово, ул. Южная, д. 4, телефон +7 (495) 150-15-33, E-mail: teploset@onet.ru  
ИНН/КПП 5032199740/503201001, ОГРН 1085032325542, ОКПО 13158719

## ИНФОРМАЦИЯ О ВОЗМОЖНОСТИ ПОДКЛЮЧЕНИЯ


(технологического присоединения) объектов капитального строительства к сетям инженерно-технического обеспечения

РЕСУРСОСНАБЖАЮЩАЯ ОРГАНИЗАЦИЯ	
Тип сети	Теплоснабжение
Номер ТУ	№1615/ТС/2021 ГПЗУ
Дата выдачи ТУ в РСО	25-10-2021
Срок действия ТУ	-
Срок подключения объекта капитального строительства	-
Наименование РСО	АО «Одинцовская Теплосеть»
ИНН РСО	5032199740
Адрес РСО	143002 МО, г.Одинцово ул.Южная дом 4 а/я 50
ИНФОРМАЦИЯ О ЗАЯВКЕ	
Дата заявки	25-10-2021
Номер заявки	215370/532275
Номер заявления	P001-7441557400-51251782
ИНФОРМАЦИЯ ОБ ОБЪЕКТЕ	
Кадастровый номер земельного участка	50:20:0010215:7324
Адрес земельного участка	Российская Федерация, Московская обл., Одинцово г.о., с. Ромашково
Назначение объекта	общественное питание, гостиничное обслуживание, развлечения
ИНФОРМАЦИЯ ПО ПОДКЛЮЧЕНИЮ ОБЪЕКТА	
Возможная точка подключения	В районе запрашиваемого земельного участка предполагаемого строительства объекта, отсутствуют источники теплоснабжения, сети теплоснабжения и горячего водоснабжения, принадлежащие АО «Одинцовская теплосеть».
Максимальная нагрузка-предельная свободная мощность в возможной точке подключения (Гкал/ч)	-
Информация о согласовании с организациями, владеющими технологически связанными сетями или объектами (не требуется/согласовано с РСО _____)	-
Информация о плате за подключение объекта капитального строительства	-

### Прочие условия:

1. Данный документ не является основанием для технологического присоединения к сетям инженерно-технического обеспечения, резервирования мощности и проектирования.
2. В течение 1 (одного) года с даты получения технических условий правообладателю земельного участка необходимо определить нагрузку и обратиться с заявлением о подключении объекта капитального строительства к сетям инженерно-технического обеспечения на основании Договора о подключении (технологическом присоединении).
3. В случае осуществления самовольного подключения (тех. присоединения) к сетям тепло-, водоснабжения и водоотведения заявитель может быть привлечен к ответственности в соответствии со статьями 7.19 и 7.20 КоАП РФ.

Главный инженер

  
Г.Боровиков А.Н.



# ОДИНЦОВСКАЯ ТЕПЛОСЕТЬ

Акционерное общество «Одинцовская теплосеть»

143002, Московская область, г. Одинцово, ул. Южная, д. 4, телефон +7 (495) 150-15-33, E-mail: teploset@onet.ru  
ИНН/КПП 5032199740/503201001, ОГРН 1085032325542, ОКПО 13158719

## ИНФОРМАЦИЯ О ВОЗМОЖНОСТИ ПОДКЛЮЧЕНИЯ


(технологического присоединения) объектов капитального строительства к сетям инженерно-технического обеспечения

РЕСУРСОСНАБЖАЮЩАЯ ОРГАНИЗАЦИЯ	
Тип сети	Водоотведение
Номер ТУ	№1817/ВО/2021 ГПЗУ
Дата выдачи ТУ в РСО	25-10-2021
Срок действия ТУ	
Срок подключения объекта капитального строительства	-
Наименование РСО	АО «Одинцовская Теплосеть»
ИНН РСО	5032199740
Адрес РСО	143002 МО, г.Одинцово ул.Южная дом 4 а/я 50
ИНФОРМАЦИЯ О ЗАЯВКЕ	
Дата заявки	25-10-2021
Номер заявки	215370/532277
Номер заявления	Р001-7441557400-51251782
ИНФОРМАЦИЯ ОБ ОБЪЕКТЕ	
Кадастровый номер земельного участка	50:20:0010215:7324
Адрес земельного участка	Российская Федерация, Московская обл., Одинцово г.о., с. Ромашково
Назначение объекта	общественное питание, гостиничное обслуживание, развлечения
ИНФОРМАЦИЯ ПО ПОДКЛЮЧЕНИЮ ОБЪЕКТА	
Возможная точка подключения	В районе запрашиваемого земельного участка предполагаемого строительства объекта, сетей и сооружений централизованной системы водоотведения, принадлежащих АО «Одинцовская теплосеть» нет. Сети нашего предприятия находятся на расстоянии 3, 5 км в рп. Новоивановское.
Максимальная нагрузка-предельная свободная мощность в возможной точке подключения (МЗ/сут.)	-
Информация о согласовании с организациями, владеющими технологически связанными сетями или объектами (не требуется/согласовано с РСО _____)	
Информация о плате за подключение объекта капитального строительства	-

### Прочие условия:

1. Данный документ не является основанием для технологического присоединения к сетям инженерно-технического обеспечения, резервирования мощности и проектирования.
2. В течение 1 (одного) года с даты получения технических условий правообладателю земельного участка необходимо определить нагрузку и обратиться с заявлением о подключении объекта капитального строительства к сетям инженерно-технического обеспечения на основании Договора о подключении (технологическом присоединении).
3. В случае осуществления самовольного подключения (тех. присоединения) к сетям тепло-, водоснабжения и водоотведения заявитель может быть привлечен к ответственности в соответствии со статьями 7.19 и 7.20 КоАП РФ.

Главный инженер

  
Боровиков А.Н.



# ОДИНЦОВСКАЯ ТЕПЛОСЕТЬ

Акционерное общество «Одинцовская теплосеть»

143002, Московская область, г. Одинцово, ул. Южная, д. 4, телефон +7 (495) 150-15-33, E-mail: teploset@onet.ru  
ИНН/КПП 5032199740/503201001, ОГРН 1085032325542, ОКПО 13158719

## ИНФОРМАЦИЯ О ВОЗМОЖНОСТИ ПОДКЛЮЧЕНИЯ

(технологического присоединения) объектов капитального строительства к сетям инженерно-технического обеспечения

РЕСУРСНАБЖАЮЩАЯ ОРГАНИЗАЦИЯ	
Тип сети	Холодное водоснабжение
Номер ТУ	№1817/ВС/2021 ГПЗУ
Дата выдачи ТУ в РСО	25-10-2021
Срок действия ТУ	3 года
Срок подключения объекта капитального строительства	18 месяцев с момента заключения договора
Наименование РСО	АО «Одинцовская Теплосеть»
ИНН РСО	5032199740
Адрес РСО	143002 МО, г.Одинцово ул.Южная дом 4 а/я 50
ИНФОРМАЦИЯ О ЗАЯВКЕ	
Дата заявки	25-10-2021
Номер заявки	215370/532276
Номер заявления	Р001-7441557400-51251782
ИНФОРМАЦИЯ ОБ ОБЪЕКТЕ	
Кадастровый номер земельного участка	50:20:0010215:7324
Адрес земельного участка	Российская Федерация, Московская обл., Одинцово г.о., с. Ромашково
Назначение объекта	общественное питание, гостиничное обслуживание, развлечения
ИНФОРМАЦИЯ ПО ПОДКЛЮЧЕНИЮ ОБЪЕКТА	
Возможная точка подключения	Водоснабжение жилого дома, обеспечит от водопроводной сети Д-100 мм (чугун), проходящей вдоль ул. Центральная в с.Ромашково. Точку подключения определить проектом. На вводе водопровода установить водомер.
Максимальная нагрузка-предельная свободная мощность в возможной точке подключения (м <sup>3</sup> /сут.)	Q=1.0м <sup>3</sup> /сут
Информация о согласовании с организациями, владеющими технологически связанными сетями или объектами (не требуется/согласовано с РСО _____)	
Информация о плате за подключение объекта капитального строительства	Распоряжение КЦТ МО от 10.12.2020 № 236-Р

### Прочие условия:

1. Данный документ не является основанием для технологического присоединения к сетям инженерно-технического обеспечения, резервирования мощности и проектирования.
2. В течение 1 (одного) года с даты получения технических условий правообладателю земельного участка необходимо определить нагрузку и обратиться с заявлением о подключении объекта капитального строительства к сетям инженерно-технического обеспечения на основании Договора о подключении (технологическом присоединении).
3. В случае осуществления самовольного подключения (тех. присоединения) к сетям тепло-, водоснабжения и водоотведения заявитель может быть привлечен к ответственности в соответствии со статьями 7.19 и 7.20 КоАП РФ.

Главный инженер

  
Боровиков А.Н.

143006, Московская обл, Одинцовский р-н,  
Одинцово г, Транспортный проезд, дом № 5

**Сведения о технических условиях 16227 от 25.10.2021**  
на газоснабжение объекта капитального строительства (Нежилое строение),  
располагаемого на земельном участке с кадастровым номером  
50:20:0010215:7324 по адресу: 143025, Московская обл., Одинцовский р-н,  
г. Одинцово, с. Ромашково

Возможный источник газоснабжения указанного объекта входит в состав существующей сети газораспределения, выходящей из газораспределительной станции (ГРС) «КРП-14 (Одинцово)».

Информация о проектной производительности и наличии резервов пропускной способности газораспределительных станций, подлежащая раскрытию согласно требованиям Стандартов раскрытия информации субъектами естественных монополий, оказывающими услуги по транспортировке газа по трубопроводам, утвержденных Постановлением Правительства Российской Федерации от 29.10.2010 № 872 «О стандартах раскрытия информации субъектами естественных монополий, оказывающими услуги по транспортировке газа по трубопроводам» (с учетом изменений, утвержденных Постановлением Правительства Российской Федерации от 30.01.2018 № 82), опубликована на сайте: <http://moskva-tr.gazprom.ru/about/documents/raskrytie-informatsii-subektam/>.

По информации, предоставленной на сайте ООО «Газпром трансгаз Москва», резерв пропускной способности для подключения новых потребителей к ГРС «КРП-14 (Одинцово)» отсутствует.

Заместитель директора филиала  
АО «Мособлгаз» «Запад»



(подпись)

С.В. Сидоркин